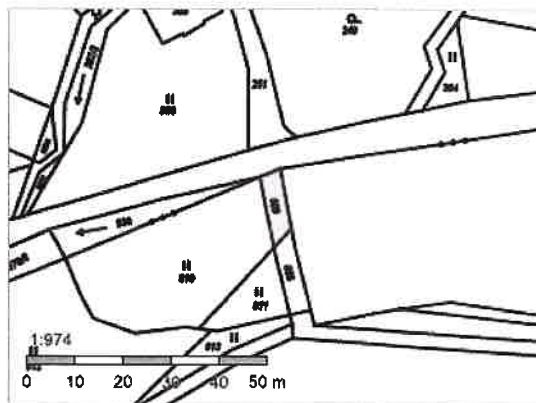


Informace o pozemku

Parcelní číslo:	<u>809</u>
Obec:	<u>Nová Ves u Nového Města na Moravě</u> [596221]
Katastrální území:	<u>Nová Ves u Nového Města na Moravě</u> [705969]
Číslo LV:	<u>272</u>
Výměra [m ²]:	62
Typ parcely:	Parcela katastru nemovitostí
Mapový list:	
Určení výměry:	Graficky nebo v digitalizované mapě
Způsob využití:	ostatní komunikace
Druh pozemku:	ostatní plocha



Vlastníci, jiní oprávnění

Vlastnické právo	Podíl
Gregor Jiří Ing., Šimkova 423, 59231 Nové Město na Moravě	1/2
Gregor Pavel Ing., Školní 414, 59231 Nové Město na Moravě	1/2

Způsob ochrany nemovitosti

Nejsou evidovány žádné způsoby ochrany.

Seznam BPEJ

Parcela nemá evidované BPEJ.

Omezení vlastnického práva

Nejsou evidována žádná omezení.

Jiné zápisy



Nejsou evidovány žádné jiné zápisy.

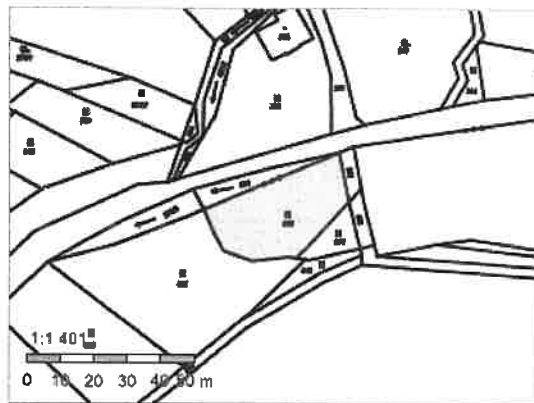
➤ Řízení, v rámci kterých byl k nemovitosti zapsán cenový údaj

Nemovitost je v územním obvodu, kde státní správu katastru nemovitostí ČR vykonává Katastrální úřad pro Vysočinu, Katastrální pracoviště Žďár nad Sázavou

Zobrazené údaje mají informativní charakter. Platnost dat k 05.05.2022 11:00.

Informace o pozemku

Parcelní číslo: [810](#) 
Obec: [Nová Ves u Nového Města na Moravě \[596221\]](#) 
Katastrální území: [Nová Ves u Nového Města na Moravě \[705969\]](#)
Číslo LV: [272](#)
Výměra [m²]: 823
Typ parcely: Parcela katastru nemovitostí
Mapový list:
Určení výměry: Graficky nebo v digitalizované mapě
Druh pozemku: trvalý travní porost





Vlastníci, jiní oprávnění

Vlastnické právo	Podíl
Gregor Jiří Ing., Šimkova 423, 59231 Nové Město na Moravě	1/2
Gregor Pavel Ing., Školní 414, 59231 Nové Město na Moravě	1/2

Způsob ochrany nemovitosti

Název
zemědělský půdní fond

Seznam BPEJ

BPEJ	Výměra
73204 	27
85800 	796

Omezení vlastnického práva

Nejsou evidována žádná omezení.

Jiné zápisy




Nejsou evidovány žádné jiné zápisy.

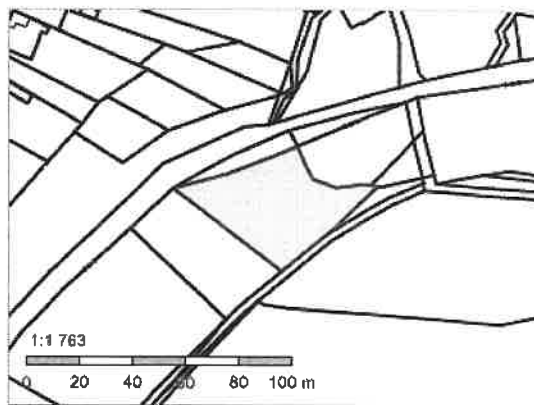
➤ Řízení, v rámci kterých byl k nemovitosti zapsán cenový údaj

Nemovitost je v územním obvodu, kde státní správu katastru nemovitostí ČR vykonává [Katastrální úřad pro Vysočinu, Katastrální pracoviště Žďár nad Sázavou](#) 

Zobrazené údaje mají informativní charakter. Platnost dat k 05.05.2022 11:00.

Informace o pozemku

Parcelní číslo: 812 
Obec: Nová Ves u Nového Města na Moravě 
Katastrální území: Nová Ves u Nového Města na Moravě 
Číslo LV: 239
Výměra [m²]: 1634
Typ parcely: Parcela katastru nemovitostí
Mapový list:
Určení výměry: Graficky nebo v digitalizované mapě
Druh pozemku: trvalý travní porost



Vlastníci, jiní oprávnění

Vlastnické právo

Podíl

Stará Jaroslava, Petrovice 45, 59231 Nové Město na Moravě


Způsob ochrany nemovitosti


Název

zemědělský půdní fond

Seznam BPEJ

BPEJ	Výměra
------	--------

<u>73204</u> 	1195
--	------

<u>85800</u> 	439
--	-----

Omezení vlastnického práva

Nejsou evidována žádná omezení.

Jiné zápisy

Typ

Změna výměr obnovou operátu

Změna číslování parcel

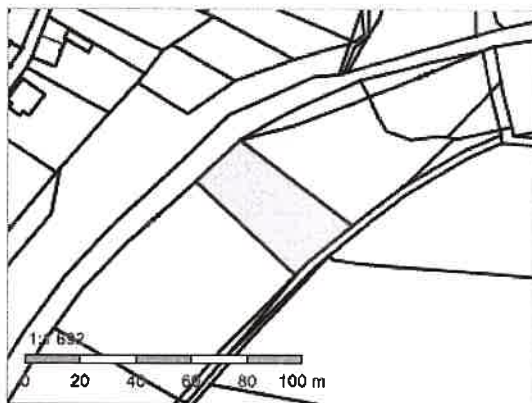
Řízení, v rámci kterých byl k nemovitosti zapsán cenový údaj

Nemovitost je v územním obvodu, kde státní správu katastru nemovitostí ČR vykonává Katastrální úřad pro Vysočinu, Katastrální pracoviště Žďár nad Sázavou 

Zobrazené údaje mají informativní charakter. Platnost dat k 05.05.2022 11:00.

Informace o pozemku

Parcelní číslo: [835](#) ↗
Obec: [Nová Ves u Nového Města na Moravě \[596221\]](#) ↗
Katastrální území: [Nová Ves u Nového Města na Moravě \[705969\]](#)
Číslo LV: [238](#)
Výměra [m²]: 1227
Typ parcely: Parcela katastru nemovitostí
Mapový list:
Určení výměry: Graficky nebo v digitalizované mapě
Druh pozemku: trvalý travní porost



Vlastníci, jiní oprávnění

Vlastnické právo

Podíl

Gregor Pavel Ing., Školní 414, 59231 Nové Město na Moravě

Způsob ochrany nemovitosti

Název

zemědělský půdní fond

Seznam BPEJ

BPEJ Výměra

[73204](#) ↗ 1139[85800](#) ↗ 88

Omezení vlastnického práva

Nejsou evidována žádná omezení.

Jiné zápisy

Typ

Změna výměr obnovou operátu



Změna číslování parcel

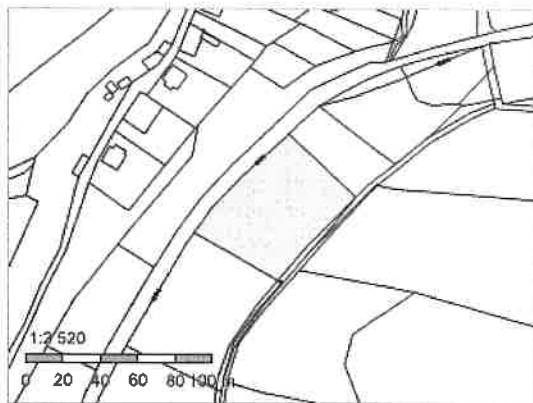
↗ Řízení, v rámci kterých byl k nemovitosti zapsán cenový údaj

Nemovitost je v územním obvodu, kde státní správu katastru nemovitostí ČR vykonává [Katastrální úřad pro Vysočinu, Katastrální pracoviště Žďár nad Sázavou](#) ↗

Zobrazené údaje mají informativní charakter. Platnost dat k 05.05.2022 11:00.

Informace o pozemku

Parcelní číslo: 836 
Obec: Nová Ves u Nového Města na Moravě [596221] 
Katastrální území: Nová Ves u Nového Města na Moravě [705969]
Číslo LV: 98
Výměra [m²]: 3470
Typ parcely: Parcela katastru nemovitostí
Mapový list:
Určení výměry: Graficky nebo v digitalizované mapě
Druh pozemku: trvalý travní porost



Vlastníci, jiní oprávnění

Vlastnické právo

Podíl

Dvořák Jan, č. p. 10, 59231 Nová Ves u Nového Města na Moravě


Způsob ochrany nemovitosti

Název

zemědělský půdní fond

Seznam BPEJ

BPEJ	Výměra
------	--------

<u>73204</u> 	3470
--	------

Omezení vlastnického práva

Nejsou evidována žádná omezení.


Jiné zápisy

Typ

Změna výměr obnovou operátu




Změna číslování parcel

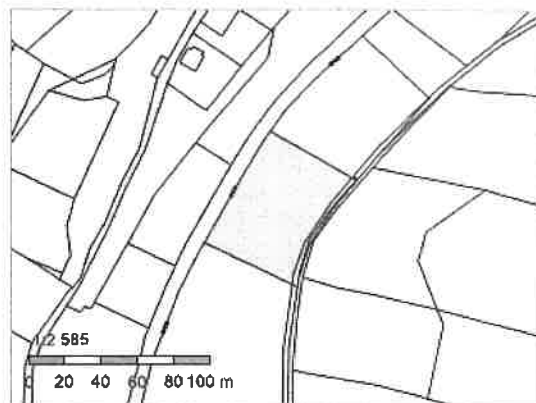
 Řízení, v rámci kterých byl k nemovitosti zapsán cenový údaj

Nemovitost je v územním obvodu, kde státní správu katastru nemovitostí ČR vykonává [Katastrální úřad pro Vysočinu, Katastrální pracoviště Žďár nad Sázavou](#) 

Zobrazené údaje mají informativní charakter. Platnost dat k 05.05.2022 11:00.

Informace o pozemku

Parcelní číslo: **839** 
Obec: **Nová Ves u Nového Města na Moravě** 
Katastrální území: **Nová Ves u Nového Města na Moravě** 
Číslo LV: **107**
Výměra [m²]: **3475**
Typ parcely: Parcela katastru nemovitostí
Mapový list:
Určení výměry: Graficky nebo v digitalizované mapě
Druh pozemku: trvalý travní porost



Vlastníci, jiní oprávnění

Vlastnické právo

Podíl


Kršková Markéta MUDr., Německého 823, 59231 Nové Město na Moravě

Způsob ochrany nemovitosti

Název

zemědělský půdní fond

Seznam BPEJ

BPEJ	Výměra
73204 	3475


Omezení vlastnického práva

Nejsou evidována žádná omezení.

Jiné zápisy

Nejsou evidovány žádné jiné zápisy.

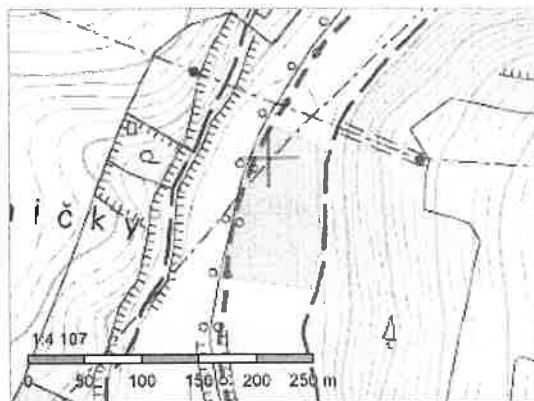
 Řízení, v rámci kterých byl k nemovitosti zapsán cenový údaj

Nemovitost je v územním obvodu, kde státní správu katastru nemovitostí ČR vykonává [Katastrální úřad pro Vysočinu, Katastrální pracoviště Žďár nad Sázavou](#) 

Zobrazené údaje mají informativní charakter. Platnost dat k 05.05.2022 11:00.

Informace o pozemku

Parcelní číslo: [850](#)
Obec: [Nová Ves u Nového Města na Moravě \[596221\]](#)
Katastrální území: [Nová Ves u Nového Města na Moravě \[705969\]](#)
Číslo LV: [46](#)
Výměra [m²]: 9301
Typ parcely: Parcela katastru nemovitostí
Mapový list:
Určení výměry: Graficky nebo v digitalizované mapě
Druh pozemku: trvalý travní porost



Vlastníci, jiní oprávnění

Vlastnické právo

Podíl

Janů Petr, č. p. 2, 59231 Nová Ves u Nového Města na Moravě

Způsob ochrany nemovitosti

Název

zemědělský půdní fond

Seznam BPEJ

BPEJ	Výměra
73204	6922
73214	190
75800	2189

Omezení vlastnického práva

Nejsou evidována žádná omezení.

Jiné zápisy

Nejsou evidovány žádné jiné zápisy.

➤ Řízení, v rámci kterých byl k nemovitosti zapsán cenový údaj

Nemovitost je v územním obvodu, kde státní správu katastru nemovitostí ČR vykonává [Katastrální úřad pro Vysočinu, Katastrální pracoviště Žďár nad Sázavou](#)

Zobrazené údaje mají informativní charakter. Platnost dat k 05.05.2022 11:00.